

**ПАСПОРТ**  
**доступности объекта социальной инфраструктуры и**  
**предоставляемых на нем услуг**

№ 3

01 марта 2024 г.

1. Общие сведения об объекте

1.1. Вид (наименование) объекта: здание

1.2. Полный почтовый адрес объекта:

624472 Свердловская область, г. Североуральск, п. Баяновка, ул. Гагарина, 7

1.3. Сведения о размещении объекта:

отдельно стоящее здание (количество этажей) 3, 2576,2 кв. м,  
часть здания \_\_\_\_\_этаж (-а, -ей) (или на \_\_\_\_\_этаже), кв. м, наличие  
прилегающего земельного участка (да/нет) да, 9233 кв. м.

1.4. Год постройки здания 1970, последнего капитального ремонта 2015

1.5. Дата предстоящих плановых ремонтных работ: текущего 2024 г. капитального 2025 г.

1.6. Сведения об организации, расположенной на объекте:

1.6.1. Наименование организации, расположенной на объекте: полное наименование (по  
учредительным документам): Муниципальное автономное общеобразовательное учреждение  
«Средняя общеобразовательная школа № 2»

сокращенное наименование (по учредительным документам): МАОУ «СОШ № 2»

1.6.2. Юридический адрес организации, телефон, электронная почта:

• 624471, Свердловская об., г. Североуральск, п. Покровск Уральский, ул. Свердлова, 10 тел.

34380 3-93-73 srschool2@yandex.ru

Фактический адрес организации, телефон, электронная почта:

624472, Свердловская об., г. Североуральск, п. Баяновка, ул. Гагарина, 7

1.6.3. Основание для пользования объектом (оперативное управление, аренда, собственность):

оперативное управление

1.6.4. Форма собственности объекта (государственная (федеральная, региональная),  
муниципальная, частная): муниципальная

1.6.5. Вышестоящая организация (наименование): Управление образования Администрации  
Североуральского городского округа.

1.6.6. Юридический адрес вышестоящей организации, телефон, электронная почта: 624480,  
Свердловская обл., г. Североуральск, ул. Ленина, 38А, 8(34380)23762,  
pravlenieobrazovaniya@severouralsk-edu.ru

2. Характеристика деятельности организации на объекте (по обслуживанию населения)

2.1. Сфера деятельности (социальная защита, занятость, здравоохранение, культура, образование,  
транспорт, информация и связь, физическая культура и спорт): образование

2.2. Категории обслуживаемого населения по возрасту (дети, взрослые, все возрастные категории):  
все возрастные категории.

2.3. Категории обслуживаемых инвалидов (инвалиды, передвигающиеся на креслах-колясках,  
инвалиды с нарушением опорно-двигательного аппарата, инвалиды с нарушением зрения,  
инвалиды с нарушением слуха, инвалиды с умственными нарушениями): все категории.



2.4. Виды услуг: **образовательные услуги**

2.5. Форма оказания услуг (на объекте, с длительным пребыванием, с проживанием, на дому, дистанционно): **на объекте, на дому, дистанционно**

2.6. Плановая мощность:

посещаемость (количество обслуживаемых граждан в день) **45** вместимость **540**

пропускная способность **100**

2.7. Участие в исполнении индивидуальной программы реабилитации или абилитации инвалида (ребенка-инвалида) (да/нет): **да**

3. Состояние доступности объекта и предоставляемых на нем услуг

Путь следования к объекту пассажирским транспортом (описать маршрут движения с использованием пассажирского транспорта) **от здания автовокзала с использованием пассажирского транспорта (автобус № 621) по маршруту «г. Североуральск – п. Баяновка», далее пешком до объекта**

3.1. наличие адаптированного пассажирского транспорта к объекту **нет.**

3.2. Путь к объекту от ближайшей остановки пассажирского транспорта:

3.2.1. Расстояние до объекта от остановки транспорта **800** метров.

3.2.2. Время движения (пешком) **10** минут.

3.2.3. Наличие выделенного от проезжей части пешеходного пути (да/нет): **да.**

3.2.4. Перекрестки (нерегулируемые, регулируемые, регулируемые со звуковой сигнализацией, таймером, нет): **нерегулируемые**

3.2.5. Информация на пути следования к объекту (акустическая, тактильная, визуальная, нет): **нет.**

3.2.6. Перепады высоты на пути (съезды с тротуара) (нет/есть (описать)): **съезд с уклоном 20 градусов на тротуар**

их обустройство для инвалидов, передвигающихся на креслах-колясках (нет/есть (описать)): **нет.**

3.3. Организация доступности объекта и предоставляемых на нем услуг для инвалидов<sup>1</sup>

Номер строки	Категория инвалидов (вид нарушения)	Вариант организации доступности объекта и предоставляемых на нем услуг <sup>2</sup>
1.	Все категории инвалидов и маломобильных групп населения <sup>3</sup>	ДУ
2.	в том числе инвалиды:	
3.	передвигаются на креслах-колясках	ДУ
4.	с нарушением опорно-двигательного аппарата	ДУ
5.	с нарушением зрения	ДУ
6.	С нарушением слуха	ДУ
7.	С умственными нарушениями	А

С учетом СП 35-101-2001, СП 31-102-99. Указывается один из вариантов:

«А» (доступность всех зон и помещений (универсальная);

«Б» (специально выделенные для инвалидов участки и помещения);

«ДУ» (дополнительная помощь сотрудника, услуги на дому, дистанционно); «Нет» (не организована доступность).

Указывается худший из вариантов ответа.

3.3. Состояние доступности основных структурно-функциональных зон объекта

Но мер стр оки	Основные структурнофункц иональные зоны объекта	Состояние доступности объекта для основных категорий инвалидов <sup>4</sup>					
		К для передвигаю щихся на креслах- колясках	О (с нарушения ми опорно- двигательн ого аппарата	С (с нарушени ями зрения)	Г (с нарушения ми слуха)	У (с умственны ми нарушения ми)	Для всех категорий маломобильных групп населения 5
1.	Территория, прилегающая зданию участок	ДЧ	ДЧ	ДЧ	ДП	ДП	ДЧ
2.	Вход входы в здание	ДУ	ДУ	ДЧ	ДП	ДП	ДУ
3.	Путь (пути) движения внутри здания, включая пути эвакуации	ДУ	ДУ	ДУ	ДЧ	ДП	ДУ
4.	Зона целевого назначения здания (целевого посещения объекта)	ДУ	ДУ	ДУ	ДЧ	ДЧ	ДУ
5.	Санитарно - гигиенические помещения	ДУ	ДУ	ДУ	ДП	ДП	ДУ
6.	Система информации и связи на всех зонах	ДУ	ДУ	ДУ	ДЧ	ДЧ	ДУ
7.	Пути движения к объекту от остановки транспорта	ДП	ДП	ДУ	ДП	ДП	ДУ
8.	Все зоны и участки <sup>5</sup>	ДУ	ДУ	ДУ	ДЧ	ДП	ДУ

<sup>4</sup> Указывается:

ДП — доступно полностью (доступность для всех категорий инвалидов и других маломобильных групп населения);

ДЧ — доступно частично (достигаемость мест целевого назначения для отдельных категорий инвалидов);

ДУ — доступно условно (организация помощи сотрудниками организации или иной альтернативной формы обслуживания на дому, дистанционно, иное); нет — недоступно (не предназначен для посещения инвалидами и другими маломобильными группами населения).<sup>5</sup> Указывается худший из вариантов ответа.



3.5. Итоговое заключение о состоянии доступности объекта и предоставляемых на нем услуг:  
объект доступен условно

4. Управленческое решение

4.1. Рекомендации по адаптации основных структурно-функциональных зон объекта:

Номер строки	Основные структурно-функциональные зоны объекта	Рекомендации по адаптации объекта в работе <sup>1</sup>			
		Не нуждается (доступ обеспечен)	Ремонт (текущий, капитальный), оснащение оборудованием	Индивидуальное решение с техническими средствами реабилитации	Технические решения невозможны — организация альтернативной формы обследования
1.	Территория, прилегающая к зданию (участок)			Оборудовать автостоянку для инвалидов и МГН	
2.	Вход (входы) в здание				Оказание помощи сотрудника
3.	Путь (пути) движения внутри здания (в т.ч. пути эвакуации)				Сопровождение
4.	Зона целевого назначения здания (целевого посещения объекта)			Нанесение контрастной направляющей на путях движения	Сопровождение
5.	Санитарно-гигиенические помещения	Сан узел 1 этажа оборудовать поручнями			Оказание помощи сотрудника
6.	Система информации и связи на всех зонах				Оказание помощи сотрудника
7.	Пути движения к объекту от остановки до транспорта				Сопровождение
8.	Все зоны и участки				Сопровождение

4.2. Период проведения работ: **2024 – 2027 гг.**


в рамках исполнения (указать наименование программы или плана мероприятий по адаптации основных структурно-функциональных зон объекта): **при наличии финансирования**

<sup>1</sup> Указываются конкретные рекомендации по каждой структурно-функциональной зоне.


4.3. Ожидаемый результат (по состоянию доступности объекта) после выполнения работ по адаптации основных структурно-функциональных зон объекта:


Доступен частично для всех категорий инвалидов и других маломобильных групп населения

5. Паспорт доступности объекта социальной инфраструктуры и предоставляемых на нем услуг (далее — Паспорт доступности объекта) разработан комиссией по проведению обследования и паспортизации объекта социальной инфраструктуры и предоставляемых на нем услуг (далее — Комиссия):

Председатель комиссии:  / Калугина Т.Ю.  
подпись/Ф.И.О.

Члены комиссии:  / Шараева Т.С.  
подпись/Ф.И.О.

 / Логинова А.В.  
подпись/Ф.И.О.

 / Овчинникова Л.В.  
подпись/Ф.И.О.

6. Копия паспорта доступности объекта направлена 18.03.2024  
дата

в Управление социальной политики по городу Североуральску №18

(наименование территориального отраслевого исполнительного органа государственной власти Свердловской области – управления социальной политики Министерства социальной политики Свердловской области.)

для размещения информации о состоянии доступности объекта социальной инфраструктуры и предоставляемых на нем услуг для инвалидов и других маломобильных групп населения Свердловской области в автоматизированной информационной системе «Доступная среда Свердловской области» в информационно-телекоммуникационной сети «Интернет»

## ИНФОРМАЦИЯ

### о состоянии доступности объектов социальной инфраструктуры и предоставляемых на них услуг для инвалидов и других маломобильных групп населения Свердловской области

1. Сфера деятельности: **образование.**

2. Количество объектов социальной, инженерной и транспортной инфраструктур (далее — объекты) в Реестре объектов социальной инфраструктуры в приоритетных сферах жизнедеятельности инвалидов и других маломобильных групп населения Свердловской области:

Всего (единиц)	Из них имеют следующие состояния доступности				
	ДП-В <sup>1</sup> (единиц)	ДЧ-В <sup>2</sup> (единиц)	ДУ <sup>3</sup> (единиц)	ВНД <sup>4</sup> (единиц)	Иное (ДП-И <sup>5</sup> , ДЧ-И <sup>6</sup> ) (единиц)
<b>1</b>			<b>1</b>		

3. Перечень объектов, имеющих состояние доступности ДП-В (указывается вид (наименование) объекта, адрес объекта, назначение объекта (при наличии), наименование организации, расположенной на объекте):

- 1) \_\_\_\_\_ ;
- 2) \_\_\_\_\_ ;
- 3) \_\_\_\_\_ .

<sup>1</sup>Объект доступен полностью всем.

<sup>2</sup>Объект доступен частично всем.

<sup>3</sup>Объект доступен условно всем.

<sup>4</sup>Объект недоступен.

<sup>5</sup>Объект доступен полностью избирательно.

<sup>6</sup>Объект доступен частично избирательно.



ДОКУМЕНТ ПОДПИСАН  
ЭЛЕКТРОННОЙ ПОДПИСЬЮ

СВЕДЕНИЯ О СЕРТИФИКАТЕ ЭП

Сертификат 359040073915316482112313993369613528402878580782

Владелец Калугина Татьяна Юрьевна

Действителен с 20.02.2024 по 19.02.2025